

**Gutachterausschuss
für Grundstückswerte im Bereich
des Landkreises Neuburg-Schrobenhausen**



Bodenrichtwerte

Stand: 31.12.2020

(gültig vom 01.01.2021 bis 31.12.2022)

Vorbemerkungen

1. Allgemein

- 1.1. Gemäß § 193 Abs. 5 Baugesetzbuches (BauGB) hat der Gutachterausschuss für Grundstückswerte im Bereich des Landkreises Neuburg-Schrobenhausen die in den Bodenrichtwertkarten und den Bodenrichtwertlisten angegebenen Bodenrichtwerte nach den Bestimmungen des Baugesetzbuches und der Immobilienwertermittlungsverordnung zum Stichtag 31.12.2020 ermittelt.
- 1.2. Der Bodenrichtwert (§ 196 Abs. 1 BauGB) ist der durchschnittliche Lagewert des Bodens für eine Mehrheit von Grundstücken innerhalb eines abgegrenzten Gebietes, die nach ihren Grundstücksmerkmalen, insbesondere nach Art und Maß der Nutzbarkeit weitgehend übereinstimmen und für die im Wesentlichen gleiche allgemeine Wertverhältnisse vorliegen. Er ist bezogen auf den Quadratmeter Grundstücksfläche eines Grundstücks mit dargestellten Grundstücksmerkmalen (Bodenrichtwertgrundstück).
- 1.3. Die angegebenen Richtwerte beruhen auf den in der Kaufpreissammlung des Gutachterausschusses enthaltenen Vergleichspreisen der Jahre 2019/2020, der allgemeinen Entwicklung auf dem Grundstücksmarkt und der sachverständigen Erfahrung der Mitglieder des Gutachterausschusses.
- 1.4. Der Bodenrichtwert enthält keine Wertanteile für Aufwuchs, Gebäude, bauliche und sonstige Anlagen. Bei bebauten Grundstücken ist der Wert ermittelt worden, der sich ergeben würde, wenn der Boden unbebaut wäre (§ 196 Abs. 1 Satz 2 BauGB).
- 1.5. Evtl. Abweichungen eines Grundstücks vom durchschnittlichen Bodenrichtwertgrundstück hinsichtlich seiner Grundstücksmerkmale – wie z.B. Erschließungszustand, Lage, beitrags- u. abgabenrechtlicher Zustand, Art und Maß der baulichen Nutzung, Bodenbeschaffenheit, Zuschnitt und Grundstücksgestalt, Bonität, Geländeneigung, Schutzgebietsbeschränkungen, Geh-, Fahrt- und Leitungsrechte u. ä. – sind nicht berücksichtigt und bleiben einer individuellen Ermittlung des Verkehrswertes des betreffenden Grundstückes vorbehalten.
- 1.6. Die Bodenrichtwerte werden grundsätzlich atlastenfrei ausgewiesen.
- 1.7. Die Bodenrichtwerte berücksichtigen die flächenhaften Auswirkungen des Denkmalschutzes (z.B. Ensembles in historischen Altstädten), nicht aber die Denkmaleigenschaft einzelner Objekte.
- 1.8. Bodenrichtwerte haben keine bindende Wirkung. Ansprüche gegenüber den Trägern der Bauleitplanung, den Baugenehmigungs- oder den Landwirtschaftsbehörden können weder aus den Bodenrichtwerten, den Abgrenzungen der Bodenrichtwertzonen bei zonalen Bodenrichtwerten noch aus den sie beschreibenden Attributen abgeleitet werden.
- 1.9. Sonstige zur Wertermittlung erforderliche Daten (§ 193 Abs. 5 Satz 2 Nr. 1-4 BauGB) wie Liegenschaftszins, Sachwertfaktoren, Umrechnungskoeffizienten oder Vergleichsfaktoren für bebaute Grundstücke konnten aufgrund der Anzahl und Qualität der Kauffälle noch nicht hinreichend ermittelt werden. Hier muss auf die einschlägige Bewertungsliteratur verwiesen werden.

2. Baureifes Land

- 2.1. Die Bodenrichtwerte sind für Gebiete nach §§ 30, 33 und 34 BauGB (Innenbereich, Gebiet mit gültigem Bebauungsplan und Baugebiet im Aufstellungsverfahren), nicht jedoch für den Außenbereich nach § 35 BauGB ermittelt. Werte für Grundstücke in Außenbereichslagen (z.B. Weiler oder landwirtschaftliche Hofstellen) sind ausschließlich durch Einzelbewertungen festzustellen.
- 2.2. Die bereits in den Vorjahren festgestellten geringen bis kaum vorhandenen Preisunterschiede von WA zu MD stabilisierten sich auch in den letzten beiden Jahren. Daher wird weiterhin nicht mehr zwischen den beiden Nutzungsarten unterschieden und nur noch ein Richtwert für Bauland (durchschnittlicher Lagewert von Wohnbauflächen, gemischten Bauflächen und Dorfgebiet) als Gemischte Baufläche (M) ausgewiesen. Bei abweichenden Nutzungsarten, z.B. Einzelgewerbe u.a. kann der Richtwert nur als unverbindlicher Anhaltswert dienen bzw. es ist dann auf vergleichbare Bodenrichtwerte/-zonen auszuweichen.
Auf Landwirtschaftliche Hofstellen im Dorfgebiet kann unter Umständen zusätzlich ein Abschlag erfolgen.
- 2.3. Die Richtwerte gelten für baureifes (erschließungsbeitragsfreies) Land, d.h. der Ansatz für die Erschließung durch Straße, Abwasserbeseitigung und Wasserversorgung ist darin überschlägig für einen durchschnittlichen Standard enthalten. Die Erschließungskosten sind bei den jeweiligen Kommunen zu erfragen.
- 2.4. Bisher konnte eine Abhängigkeit des Richtwerts von der WGFZ (wertrelevante Geschossflächenzahl) nicht signifikant nachgewiesen werden.
Rein informativ werden noch folgende Hinweise zur Geschossflächenzahl (GFZ) gegeben:
Im ländlichen Bereich ist in der Regel eine mögliche Nutzung mit einer Geschossflächenzahl von bis zu 0,5 gegeben. Genauere Auskünfte über die zutreffende GFZ für die einzelne Richtwertgebiete in den Städten erteilt die Große Kreisstadt Neuburg a. d. Donau und die Stadt Schrobenhausen bzw. für die Gemeinden das Landratsamt Neuburg-Schrobenhausen (Bauamt).
- 2.5. Beim Bodenrichtwertgrundstück wird bei offener Bauweise (freistehendes Wohnhaus) im ländlichen Bereich von einer durchschnittlichen Grundstückstiefe von 30 m und einer Fläche von ca. 700 m² sowie in städtischen Bereichen von 25 m Grundstückstiefe und einer Grundstücksfläche von ca. 500 m² ausgegangen. Bei geschlossener Bauweise beträgt die Grundstücksfläche allenfalls die Hälfte. Werden die vorgenannten Grundstücksgrößen merklich über- bzw. unterschritten, ist der Bodenwert anhand der einschlägigen Bewertungsliteratur anzupassen.
Eine überwiegend geschlossene Bauweise herrscht im Altstadtbereich von Neuburg und Schrobenhausen vor – in allen anderen Richtwertgebieten dominiert eine offene Bauweise.
- 2.6. In mehreren Gemeinden wurden Grundstücke für Wohnbauland im Rahmen von sog. Baulandmodellen an einen eingeschränkten Käuferkreis veräußert und mit einer Selbstbewohnungsverpflichtung bzw. einem Bauzwang belegt. Die daraus resultierenden Verkäufe wurden daher nur anteilmäßig berücksichtigt.

3. Landwirtschaftliche Flächen

- 3.1. Die Bodenrichtwerte für landwirtschaftliche Flächen wurden grundsätzlich auf Gemeindeebene festgelegt. Lediglich innerhalb der Gemeindegrenzen von Rennertshofen wurden monetäre Unterschiede in nördlichen bzw. südlichen Bereichen nachgewiesen und festgehalten.
- 3.2. Die Bodenrichtwerte beziehen sich in der Regel auf landwirtschaftlich genutzte Flächen mit einer regelmäßigen Form in normalem Kulturzustand und einer durchschnittlichen Bonität und Größe. Verkaufsfälle unter 1000 m² wurden bei der Auswertung nicht berücksichtigt.
- 3.3. Sofern in den jeweiligen Gemeinden vorhanden wurden für Moorflächen (Mo) eigene Richtwerte ausgewiesen.
- 3.4. Bodenrichtwerte für Waldflächen konnten aufgrund fehlender aussagekräftiger Verkäufe nicht ermittelt werden.

4. Abkürzungen

Nutzungsarten:

W = Wohnbauflächen

M = Gemischte Bauflächen (Wohnbau-, Dorfgebiets- und/oder Mischgebietsflächen)

G = Gewerbliche Bauflächen

GI = Industriegebiete

S = Sonderbauflächen

A = Ackerland

GR = Grünland

Die Bodenrichtwerte wurden am 15.04.2021, 30.04.2021 und 21.05.2021 durch den Gutachterausschuss beschlossen.

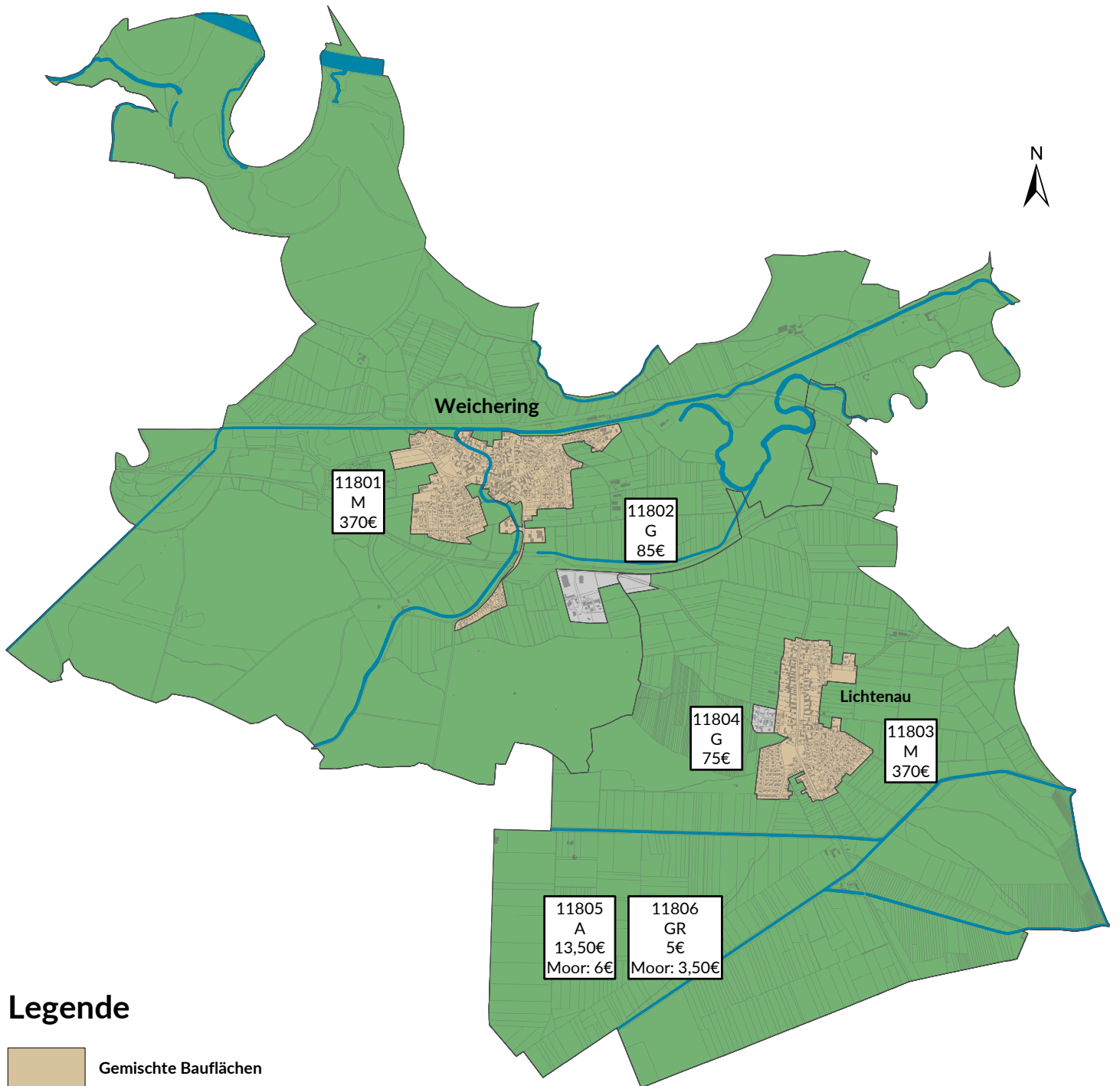
Sie sind urheberrechtlich geschützt. Vervielfältigung nur mit Erlaubnis des Herausgebers.

Weichering




Baureifes Land				
Gemarkung	Ortsteil	Richtwert- nummer	überwiegende Nutzungsart	Richtwert in €/m²
Weichering	Weichering	11801	M	370
		11802	G	85
Lichtenau	Lichtenau	11803	M	370
		11804	G	75

Landwirtschaftliche Flächen				
	Richtwert- nummer	Nutzungsart	Richtwert in €/m²	Richtwert für Moorflächen in €/m²
Gesamtes Gemeindegebiet Weichering	11805	A	13,50	6
	11806	GR	5	3,50

Bodenrichtwertkarte Weichering



Legende

-  Gemischte Bauflächen
-  Gewerbliche Bauflächen
-  Außenbereichsflächen (Ackerland/Grünland)

11801
M
370€

Zonennummer
Nutzungsart
Bodenrichtwert

Herausgegeben durch:

Gutachterausschuss für Grundstückswerte
im Bereich des
Landkreises Neuburg-Schrobenhausen

Landratsamt Neuburg-Schrobenhausen
Platz der Deutschen Einheit 1
86633 Neuburg an der Donau

Mail: gutachterausschuss@neuburg-schrobenhausen.de

Internet: www.neuburg-schrobenhausen.de

Diese Bodenrichtwertliste ist urheberrechtlich geschützt.
Vervielfältigung nur mit Erlaubnis des Herausgebers.