



A7:	
Eichen-Hainbuchenwald:	660 m ²
Waldmantel:	805 m ²
Saum	185 m ²
Gesamtfläche Aufforstung:	1.650 m²

Bannwald Brucker Forst

LSG "Brucker Forst"

1211





1211/1

185 m²

805 m²

660 m²

**Ausgleich in der Gemarkung Lichtenau,
Gemeinde Weichering**

-  Ausgleichsfläche A7
Flurnummer 1211 Gemarkung Lichtenau, Fläche 27.009 m²
-> **anrechenbare Teilfläche 1.650 m²**
-  Aufforstung
Sternmieren-Eichen-Hainbuchenwald, alte Ausprägung - L213
-  Waldmantel frischer bis mäßig trockener Standorte - W12
-  Mäßig artenreicher Saum, frischer bis mäßig trockener Standorte - K122

Nachrichtliche Darstellung in Graustufen:
Ausgleichsflächen laut
Antrag auf Entnahme aus dem
LSG "Brucker Forst" vom 08.08.2022

Vorhabenträger:
Deutsche Post AG
Vorhabenbezogener Bebauungs- und
Grünordnungsplan
"Paketzentrum Weichering"

Lageplan
Ausgleichsflächen
Blatt 7
Ausgleichsfläche A7
M 1 : 1.000

gezeichnet: Semmler
bearbeitet: Rieder, Semmler
Datum: 10.05.2022, 21.09.2023,
02.04.2024
Plan-Nr.: A0562_104-07

Wolfgang Weinzierl
Landschaftsarchitekten GmbH
Parkstraße 10 · 85051 Ingolstadt
Tel.: 0841 96641-0 · 0841 96641-25
Email: info@weinzierl-la.de

**WOLFGANG
WEINZIERL
LANDSCHAFTS-
ARCHITEKTEN**

L:\A0562_PZ Weichering\Zng\104_Ausgleichsflächen BP.dwg\07_BP A7