







Ausgleich in der Gemarkung Bruck,
Stadt Neuburg an der Donau

-  Ausgleichsfläche A2:
Flurnummer 735 Gemarkung Bruck, Fläche 327.002 m²
-> **anrechenbare Teilfläche 8.944 m²**
-  extensiv genutztes, artenarmes Grünland - G211
-  artenreiche Säume/Staudenfluren,
frischer bis mäßig trockener Standorte - K132
-  artenreiche Säume/Staudenfluren,
feuchter bis nasser Standorte - K133

A2:
 Grünlandaufwertung inkl. Saum: 8.944 m²
 Grünland (G211): 7.899 m²
 Saum (K132): 545 m²
 Saum (K133): 500 m²

Vorhabenträger:
 Deutsche Post AG
 Vorhabenbezogener Bebauungs- und
 Grünordnungsplan
 "Paketzentrum Weichering"

Lageplan
 Ausgleichsflächen
 Blatt 2
 Ausgleichsfläche A2
 M 1 : 1.000

gezeichnet: Dolanbay
 bearbeitet: Rieder
 Datum: 10.05.2022, 21.09.2023,
 02.04.2024
 Plan-Nr.: A0562_104-02

Wolfgang Weinzierl
 Landschaftsarchitekten GmbH
 Parkstraße 10 · 85051 Ingolstadt
 Tel.: 0841 96641-0 · 0841 96641-25
 Email: info@weinzierl-la.de

**WOLFGANG
 WEINZIERL
 LANDSCHAFTS-
 ARCHITEKTEN**