






Ausgleich in Gemeinde und Gemarkung Weichering

-  Ausgleichsfläche A1:
Flurnummer 256 Gemarkung Weichering, Fläche 26.532 m²
-> **anrechenbare Teilfläche 18.180 m²**
-  Aufforstung Sternmieren-Eichen-Hainbuchenwald,
alte Ausprägung - L213-9160
-  Waldmantel frischer bis mäßig trockener Standorte - W12-WX00BK
-  Mäßig artenreicher Saum, frischer bis mäßig trockener
Standorte - K122
-  Artenreicher Saum, frischer bis mäßig trockener
Standorte - K132-GB00BK

Vorhabenträger:
Deutsche Post AG
Vorhabenbezogener Bebauungs- und
Grünordnungsplan
"Paketzentrum Weichering"

Lageplan
Ausgleichsflächen
Blatt 1
Ausgleichsfläche A1
M 1 : 1.000

gezeichnet: Semmler
bearbeitet: Rieder, Semmler
Datum: 10.05.2022, 21.09.2023,
02.04.2024
Plan-Nr.: A0562_104-01

Wolfgang Weinzierl
Landschaftsarchitekten GmbH
Parkstraße 10 · 85051 Ingolstadt
Tel.: 0841 96641-0 0841 96641-25
Email: info@weinzierl-la.de

**WOLFGANG
WEINZIERL
LANDSCHAFTS-
ARCHITEKTEN**

L:\A0562_PZ Weichering\Zngl\104_Ausgleichsflächen BP.dwg\01_BP_A1